



**КОМИТЕТ ИМУЩЕСТВЕННЫХ ОТНОШЕНИЙ
АДМИНИСТРАЦИИ ПЕРМСКОГО МУНИЦИПАЛЬНОГО РАЙОНА**

РЕШЕНИЕ

о размещении объектов № 525

Пермский край
Пермский район

06.07.2021

Комитет имущественных отношений администрации Пермского муниципального района разрешает Акционерному обществу «Газпром газораспределение Пермь» (ИНН 5902183841, ОГРН 1025900512670, почтовый адрес: 614000, г. Пермь, ул. Петропавловская, 43)

размещение объекта «газопровод давлением до 0,6 Мпа, для размещения которого не требуется разрешение на строительство»

на землях государственная собственность на которые не разграничена

на срок 1 год с 06.07.2021 г. по 05.07.2022 г.

Местоположение: Пермский край, Пермский район, Савинское с/п, д. Большое Савино, ул. Новая, к земельному участку с кадастровым номером 59:32:1760001:1599

Приложение: схема предполагаемых к использованию земель или части земельного участка.

Председатель комитета
имущественных отношений
администрации Пермского
муниципального района



(подпись, печать)

Г.В. Мюресов

Схема предполагаемых к использованию земель или части земельного участка

Объект: Газопровод давлением до 0,6 Мпа, для размещения которого не требуется разрешения на строительство

Местоположение: расположенных по адресу: Пермский край, Пермский м. р-н, с.п. Савинское, д. Большое Савино, ул. Новая к ЗУ с кад.№59:32:1760001:1599

Площадь земель или части земельного участка, кв.м.: 322

Категория земель: земли населенных пунктов

Вид разрешенного использования: -

Описание границ смежных землепользователей:


От точки n1 до точки n2 - земельный участок с кадастровым номером 59:13:0060115:3


От точки n2 до точки n4 - земельный участок с кадастровым номером 59:32:1760001:10


От точки n4 до точки n5 - земли общего пользования

От точки n5 до точки n6 - земельный участок с кадастровым номером 59:32:1760001:2

От точки n6 до точки n1 - земли общего пользования

 :1599 - границы и номер земельного участка, сведения о которых внесены в ЕГРН

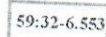
 - границы и номер объекта капитального строительства, сведения о которых внесены в ЕГРН

 - граница кадастрового квартала

Условные обозначения:



- предполагаемый участок земель, на которых планируется размещение объекта



- зоны с особыми условиями использования территории, сведения о которых внесены в ЕГРН

:ЗУ1

- обозначение запрашиваемого земельного участка

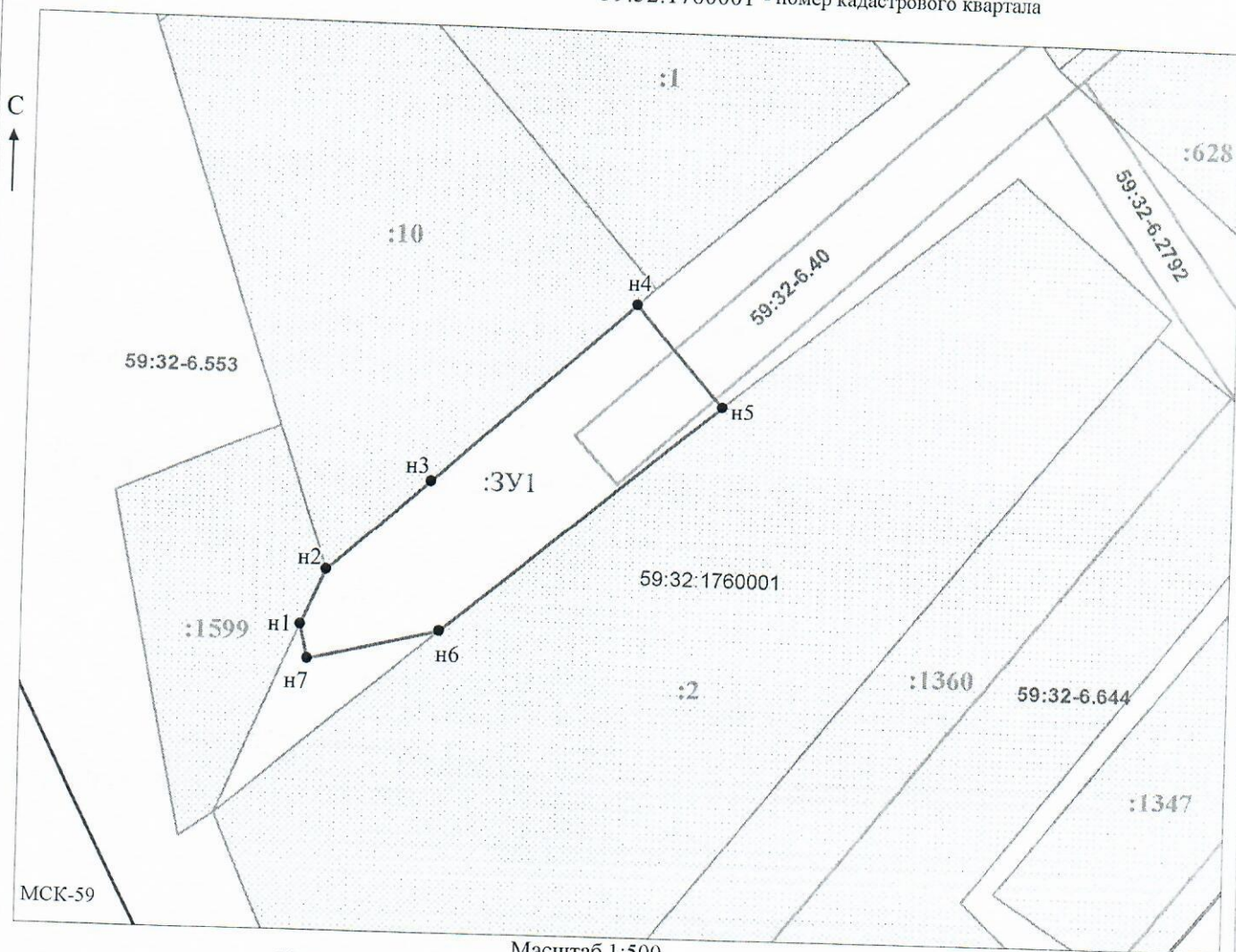
● n1

- характерная точка границ земель или части земельного участка

59:32:1760001 - номер кадастрового квартала

Каталог координат, м

| № точки границы | X | Y |
|-----------------|-----------|------------|
| n1 | 507263.93 | 2217380.51 |
| n2 | 507268.18 | 2217382.38 |
| n3 | 507275.16 | 2217390.22 |
| n4 | 507289.36 | 2217405.69 |
| n5 | 507281.55 | 2217412.43 |
| n6 | 507263.76 | 2217391.13 |
| n7 | 507261.35 | 2217381.13 |
| n1 | 507263.93 | 2217380.51 |



Масштаб 1:500

Заявитель:

/ Егошина И.В.

МП

(подпись, расшифровка подписи)

(для юридических лиц

и индивидуальных предпринимателей)